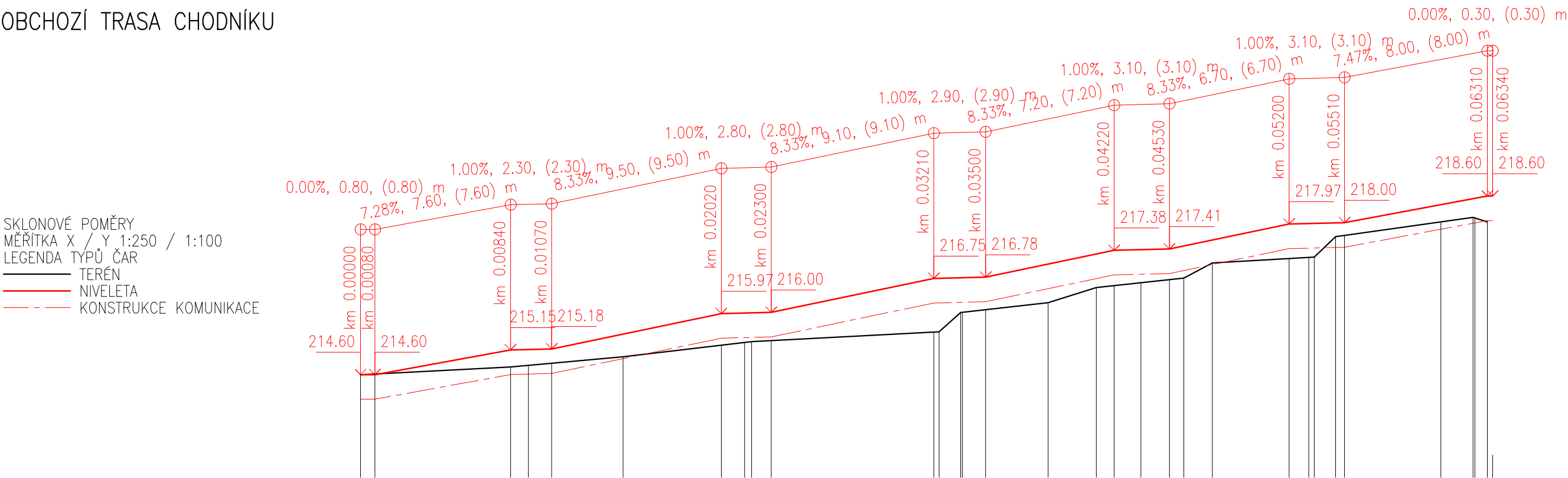


POVRCH	0.00
KATASTR	ZELEŇ
	PONAVA
	0.00

OBCHOZÍ TRASA CHODNÍKU



ZMĚNY PŘÍČNÉHO SKLONU



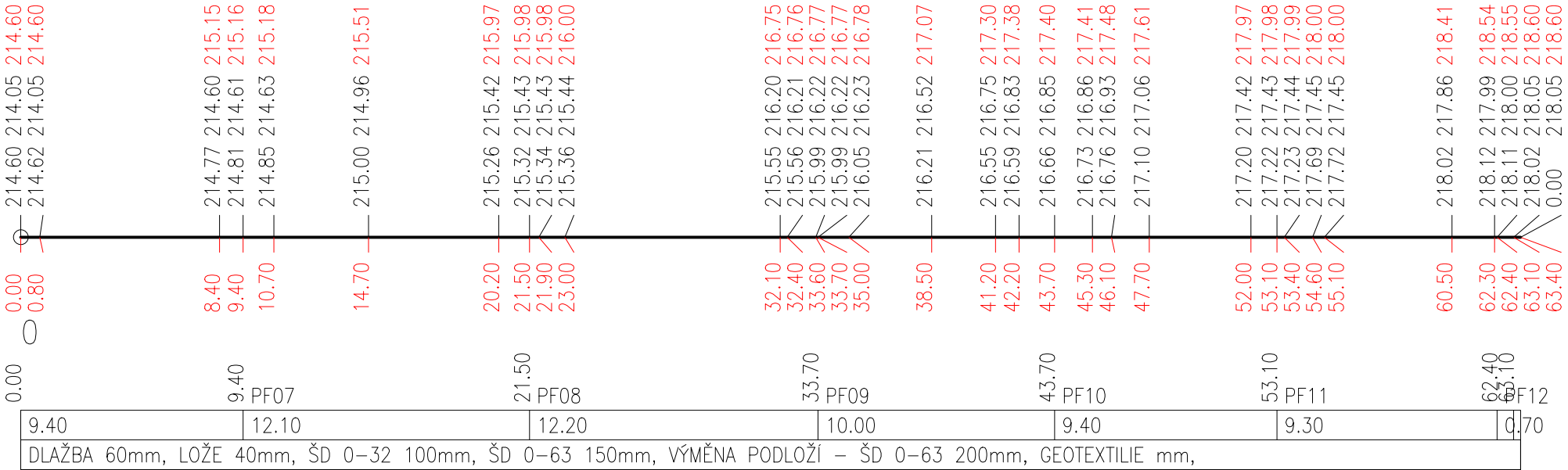
KÓTY NIVELETY


KÓTY PLÁNĚ

KÓTY TERÉNU
SROVNÁVACÍ ROVINA: 204

STANIČENÍ

VZDÁLENOST PŘÍČNÝCH ŘEZŮ
KONSTRUKCE KOMUNIKACE



NAVRHL/VYPRACOVAL: ING. HALOUZKA	ZODPOVĚDNÝ PROJEKTANT: ING. LAZÁREK, DIŠ.	VEDOUCÍ PROJEKTANT: ING. LAZÁREK, DIŠ.	TECHNICKÁ KONTROLA: ING. ZEŽULA	<div> Mojmírovo nám. 3105/6a, 612 00 Brno IČ: 29262747, TEL.: 605 114 896</div>
KRAJ: Jihomoravský		KATASTR. ÚZEMÍ: Ponava		
OBJEDNATEL: Statutární město Brno Dominikánské náměstí 1, 601 67 Brno				DATUM: 01/2020
AKCE: STAVBA 25 METROVÉHO BAZÉNU MPS LUŽÁNKY IO200 KOMUNIKACE A ZPEVNĚNÉ PLOCHY				STUPEŇ: DPS
				FORMÁT: 3xA4
PODÉLNÝ PROFIL OBCHOZÍ TRASY CHODNÍKU				MĚŘITKO: 1:250/100 ČÍSLO PŘÍLOHY: D.3.5.